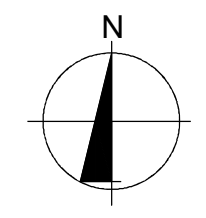
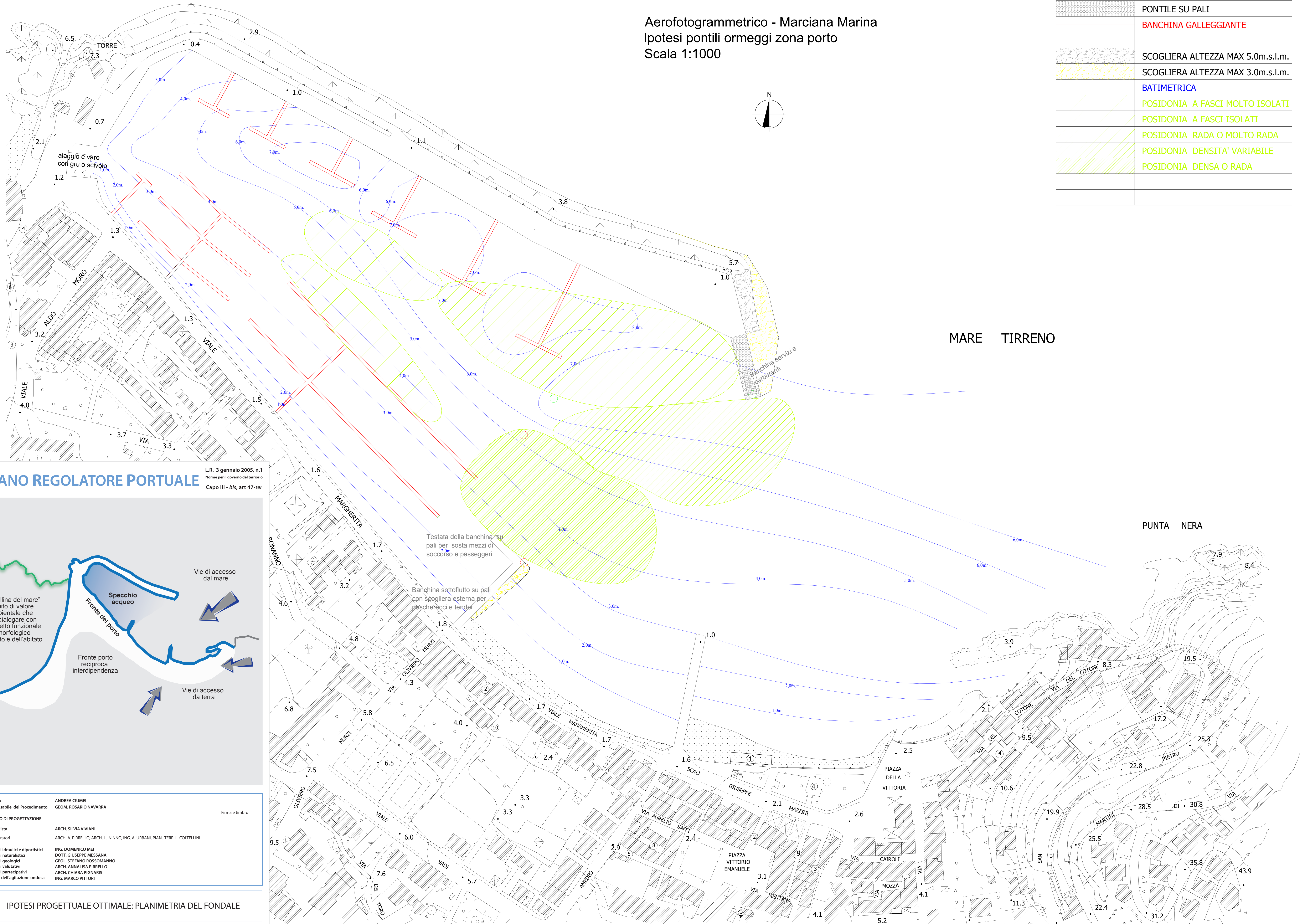


Aerofotogrammetrico - Marciana Marina
Ipotesi pontili ormeggi zona porto
Scala 1:1000



LEGENDA

	PONTILE SU PALI
	BANCHINA GALLEGGIANTE
	SCOGLIERA ALTEZZA MAX 5.0m.s.l.m.
	SCOGLIERA ALTEZZA MAX 3.0m.s.l.m.
	BATIMETRICIA
	POSIDONIA A FASCI MOLTO ISOLATI
	POSIDONIA A FASCI ISOLATI
	POSIDONIA RADA O MOLTO RADA
	POSIDONIA DENSITA' VARIABILE
	POSIDONIA DENSA O RADA

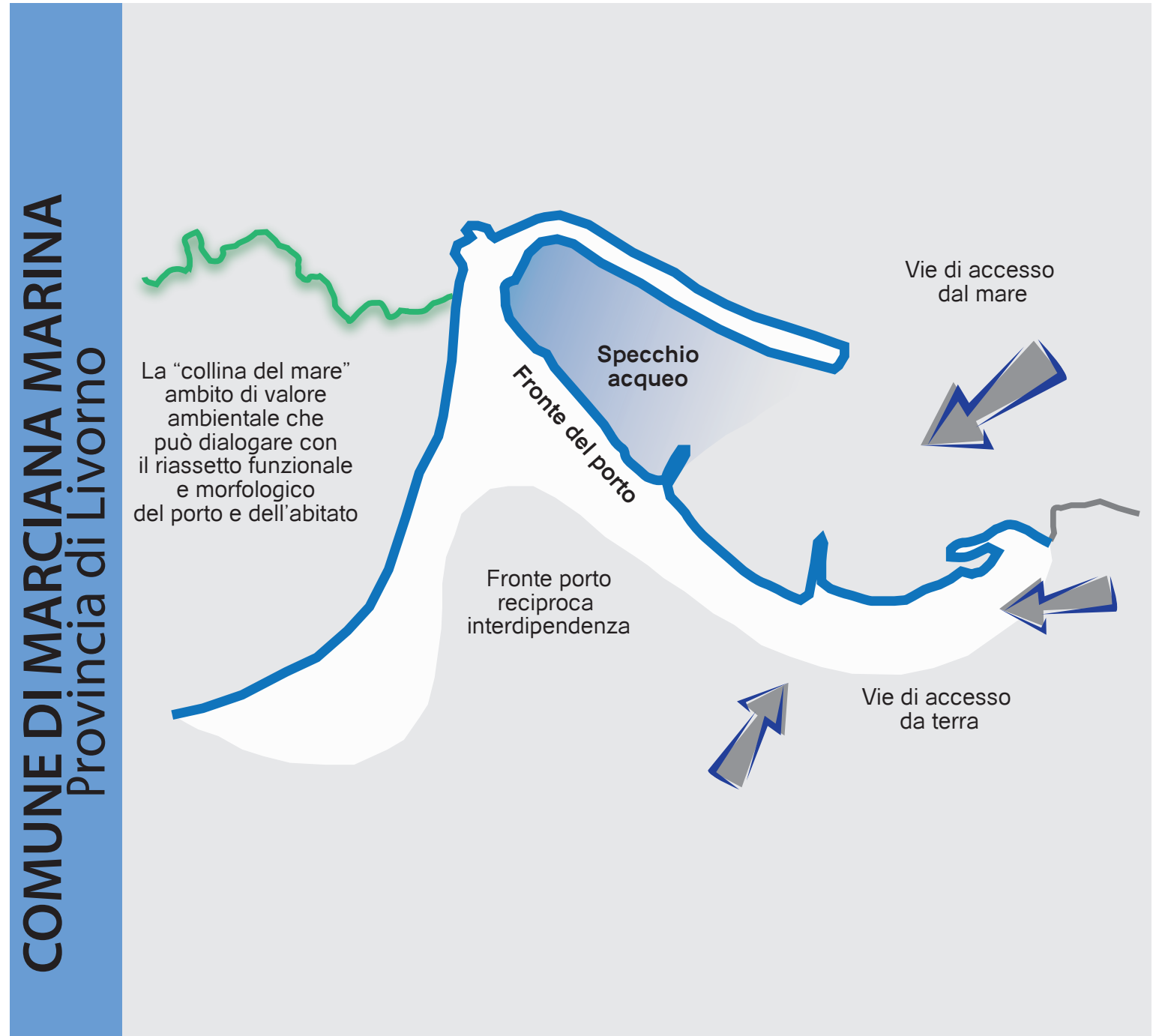


MARE TIRRENO

PUNTA NERA

COMUNE DI MARCIANA MARINA
Provincia di Livorno

PIANO REGOLATORE PORTUALE
L.R. 3 gennaio 2005, n.1
Norme per il governo del territorio
Capo III - bis, art 47-ter



Sindaco	ANDREA CIUMI	Firma e timbro
Responsabile del Procedimento	GEOM. ROSARIO NAVARRA	
GRUPPO DI PROGETTAZIONE		
Progettista	ARCH. SILVIA VIVIANI	
Collaboratori	ARCH. A. PIRRELLI, ARCH. L. NINNO, ING. A. URBANI, PIAN. TERR. L. COLTELLINI	
Aspetti idraulici e di portistici	ING. DOMENICO MEI	
Aspetti naturalistici	DOT. GIUSEPPE MESSANA	
Aspetti geologici	GEOL. STEFANO ROSSOMANNO	
Aspetti valutativi	ARCH. ANNALISA PIRRELLI	
Aspetti partecipativi	ARCH. CHIARA PIGNARIS	
Studio dell'agitazione ondata	ING. MARCO PITTORI	

PR.AI
01

IPOTESI PROGETTUALE OTTIMALE: PLANIMETRIA DEL FONDALE